


PLANIMETRIA P.E.C. DI CUI ALLA VARIANTE  
IN DATA 30/09/2009

- SCALA 1:500 -

LEGENDA




Nuovo perimetro di Piano Esecutivo Convenzionato  
Superficie Territoriale ST = 22.882,00 mq



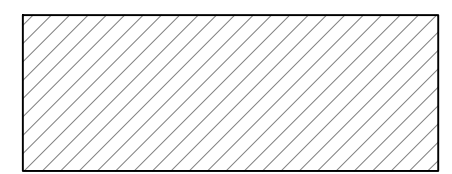
Superficie Fondiaria SF = 16.387,00 mq



Area di cessione al Comune per opere di urbanizzazione-STANDARD  
URBANISTICI (Art. 3 Convenzione del 10/06/08 repertorio n. 61273)  
SU = 8.152,00 mq



Aree di Galleggiamento



Fabbricati in fase di realizzazione  
alla data di approvazione della variante

IL RICHIEDENTE: <b>CO.FI.IM. RAVARO SRL</b>			IL PROGETTISTA: Dott. Arch. Stefania PAREI Geom. Pietro PAREI		
0	18/11/14	Emissione	P.P.	P.P.	S.P.
Rev:	Data:	Descrizione:	Disegnato:	Controllato:	Approvato:
COMMITTENTE: <b>CO.FI.IM. RAVARO SRL</b>					
INDIRIZZO: <b>Via per Vespolate - GRANOZZO (NO)</b>					
PROGETTO: <b>NUOVO INSEDIAMENTO PRODUTTIVO VARIANTE PIANO ESECUTIVO CONVENZIONATO</b>					<b>ELABORATO: D03</b>
INDIRIZZO: <b>STRADA PROVINCIALE N. 9</b>					
DISEGNO: <b>PLANIMETRIA VARIANTE DEL 30/09/2009</b>					
			SCALA: 1:500		
Via Siberia, 11/2 - 27026 Garlasco PV - Italia T: +39 0382.311341 - F: +39 0382.311739 P.IVA 02507330187 E: info@arinsrl.com			ARCHIVIO: 14_016_004_D03		